


Direction Départementale des Territoires
Service Aménagement Risques
Cellule Prévention des Risques



Ministère de l'Environnement,
de l'Énergie et de la Mer

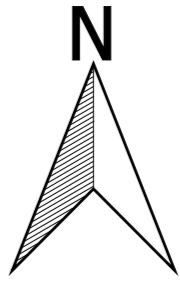
PRÉFET DE LA HAUTE-SAOÏE

**Plan de Prévention des Risques Naturels Prévisibles
Commune des Contamines-Montjoie**

Carte réglementaire - Partie Sud

Réglementation des zones

- Zone à prescriptions fortes inconstructible
- Zone à prescriptions fortes inconstructible - Forêt à fonction de protection
- Zones à prescriptions fortes reconstruction des bâtiments sous conditions
- Zone à prescriptions faibles à moyennes constructible sous conditions
- Zone à prescriptions limitées - aléa de référence exceptionnel d'avalanche
- Zone non réglementée par le PPR
- Limite du périmètre réglementaire




N

Identification des zones

40 X

Règlements applicables

Numéro de zone



MB Management

MB MANAGEMENT

Rue du Revolly
38150 AGNIN
Tél: 04 78 84 19 29

Échelle: 1:5 000

juillet 2016

Source des données : zonage réglementaire - 2017 ; périmètre - ©IGN-BD CARTO © 2015
Fond de plan : Origine DGFIP cadastre 2015 © Droits de l'Etat réservés